

# KIVONAT

G ksz-1 SZ 50/30  
9,5/30/80/2500 1,5

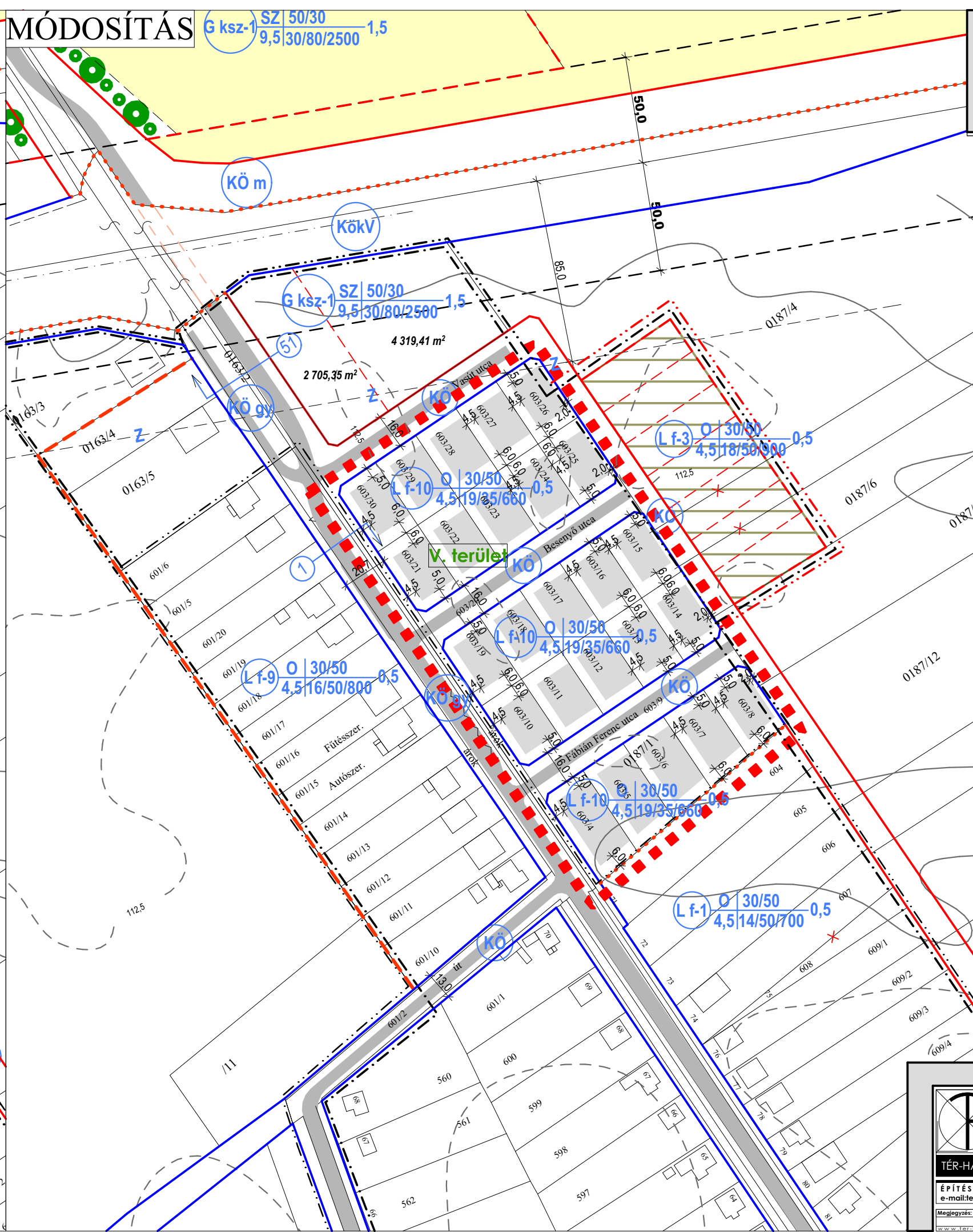
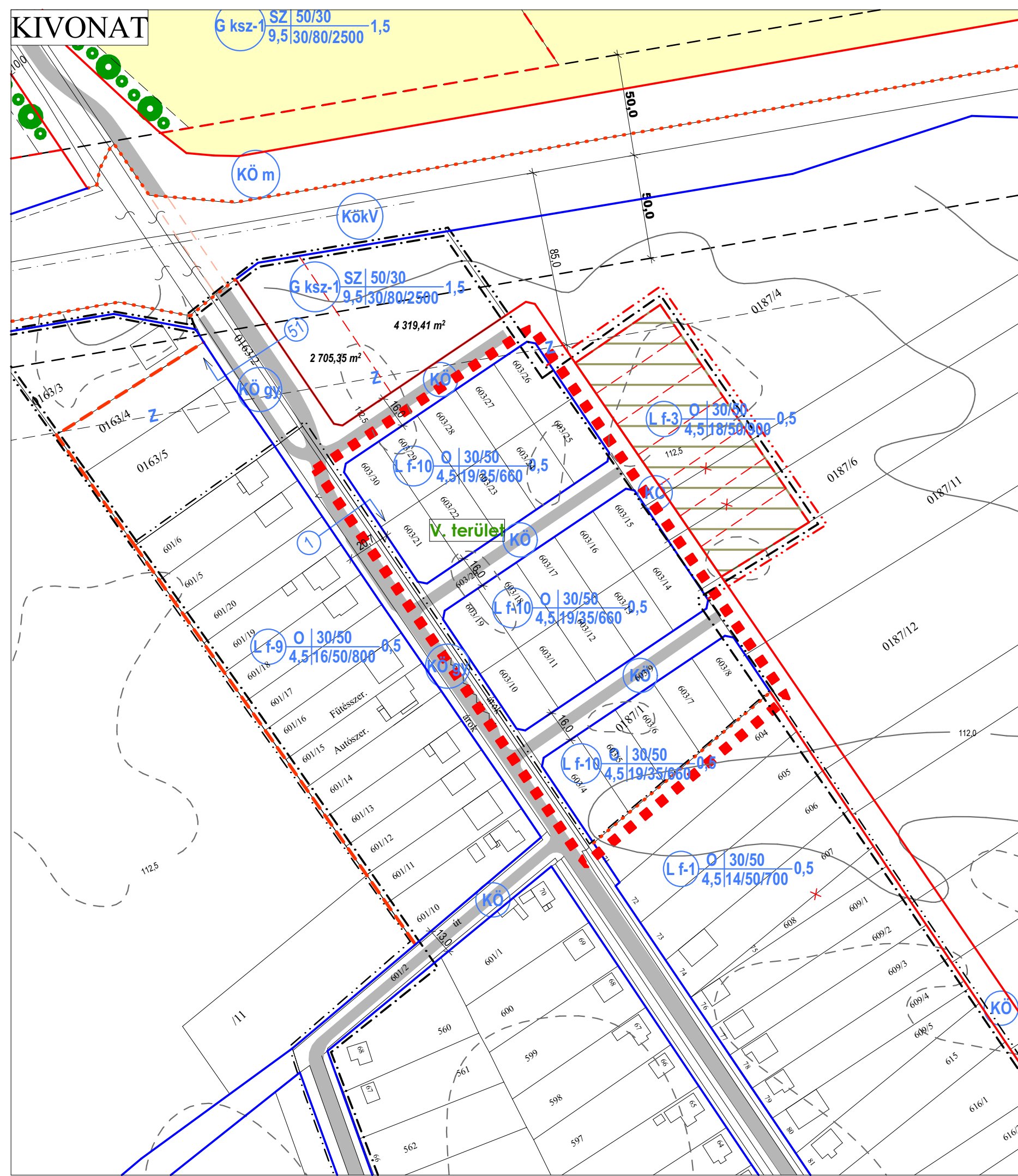
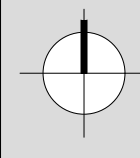
# MÓDOSÍTÁS

G ksz-1 SZ 50/30  
9,5/30/80/2500 1,5



## Rábapatona

Szabályozási terv - Módosítás  
M 1:2 000



### Jelmagyarázat

- belterületi határ
- módosított belterületi határ
- beépített és beépítésre szánt ill. beépítésre nem szánt terület határa
- telekháton maradó, kialakult szabályozási vonal
- szabályozási vonal
- készítenő részletes szabályozási terv határa
- 10 éven túli szabályozási vonal
- eltérő területfelhasználás határa
- irányadó telekhatár
- építési hely
- eltérő övezetek határa
- megszüntető jel
- erdőtelepítésre javasolt terület határa
- azonosított régészeti lelőhely
- valószínűsített régészeti lelőhely
- 120 kV-os légveték és védőtávolsága
- 20 kV-os légveték és védőtávolsága
- közlekedési létesítmények védőtávolsága
- mezőgazdasági üzemi terület védőtávolsága
- burkolt útfelet
- utak szabályozási szélessége
- felszín alatti vízvezetés
- tervezett zsilip
- terület feltárásának iránya
- telken belüli kötelező védőfásítás
- belvizes területek
- távlati vízbázis becsült védőterülete
- útépitési és közművesítési hozzájárulás által kiépítendő terület
- tájképvédelmi terület
- Natura 2000 terület
- természeti terület
- L f Falusias lakóterület
- G ksz kereskedelmi szolgáltató gazdasági terület
- V t településközponti vegyes terület
- Z kp közpark terület
- Z ft fásított terület
- K sp különleges sport és szabadidős terület
- K np különleges naplelem park terület
- K t különleges temető terület
- M ü mezőgazdasági üzemi terület
- E v védődörd terület
- V vizgáldkódási terület-vízfelület
- V sh vizgáldkódási terület-vízisport, sporthorgászat
- meglévő hid
- tervezett hid
- adótorony
- viztorony
- gázfogadó
- KökV vasúti terület
- Kö t településközi út
- Kö m állami mellékút
- Kö gy gyűjtőtű
- Kö gya gyalogút
- Kö kiszolgáló út
- Kö g gázfogadó
- további magassági szabályozást igénylő útszakasz
- esőkútból öntözött területek
- módosítással érintett terület
- tervezett új közlekedési terület
- Ökoháló területe

Övezeti jel	beépítési mód	max. beépítettség/min. zöldfelület (%)	min. telkesűrűség/min. telekterület (m²)	max. szintterület-sűrűség (m²)

Jóváhagyva a 12/2018. (VIII.30.) Ök. rendelettel

		<b>Szabályozási terv - Módosítás</b> 2018. szeptember	
Megrendelő: Rábapatona Község Önkormányzata 9142 Rábapatona Kossuth u. 18.		Munkaszám: TH-18-02-09	
Munka megnevezése: Rábapatona Településrendezési Tervmódosítás		Rajzszám: SZ-1/M4	
Rajz készítője: Németh Géza (11.08.004/2008)	Tervező: Leitner Attila (13.08.006/2005)	Munkatárs: Borosné Kovács Marina	Kibeküldés: Bogár Zoltán (10.10.008/0102)
Építész tervező, ÉPÍTŐIPARI SZOLGÁLTATÓ ÉS KERESKEDELMI KFT. e-mail: telepulesterv@ter-halo.hu Iroda: 9024 Győr, Babits Mihály út 17/A Tel./Fax:06/96-519-321		M 1:2 000	
Jóváhagyott		Szuics Gábor (17/05-0480)	